

La poste avait aussi un rôle à jouer dans le tourisme du Brabant wallon.

Quelques années après la première guerre mondiale, la poste belge, comme sa consœur française, à la demande des mouvements touristiques et folkloriques, autorisait la création d'oblitérations vantant les richesses d'un patrimoine local.

Pendant plus de cinquante années, vous avez pu rencontrer ces oblitérations sur votre courrier et bien souvent la curiosité vous a poussés à tenter de décrypter celles imparfaitement frappées.

Dans le cadre de l'étude entreprise afin de répertorier l'ensemble des oblitérations du Brabant wallon, nous avons rencontré quelques-unes de ces oblitérations dites touristiques que nous vous reproduisons ci-dessous.

Peut-être êtes-vous l'heureux propriétaire d'une oblitération non reprise dans cette énumération ? Dans ce cas, nous vous remercions de bien vouloir nous en faire parvenir une photocopie lisible. Dans les mois à venir, nous souhaitons publier le fruit de nos recherches ; sans votre participation, ce travail ne pourra pas aboutir. D'avance nous vous remercions de votre collaboration.

Dans les lignes qui vont suivre, nous ne ferons qu'effleurer l'aspect philatélique du bureau de poste concerné le présent article n'étant qu'un modeste rappel des curiosités touristiques de notre belle province.

Vous trouverez uniquement les dates extrêmes des oblitérations rencontrées. Encore une fois merci à ceux d'entre vous qui posséderiez d'autres dates.

AUTRE-EGLISE

Visitez les souterrains de Folx les Caves.

Utilisation en décembre 1945 et septembre 1964




L'atmosphère humide des grottes de Folx-les-Caves, l'obscurité et la température constante en on fait d'idéales champignonnières. Cette culture artisanale y fut entreprise en 1886. Elle connut son apogée entre les deux guerres, lorsqu'un excellent fumier de cheval fourni par les écuries de l'armée était abondant et la main d'œuvre bon marché

Petit village jouxtant la commune d'Autre-Eglise actuellement commune fusionnée avec Ramillies, Folx les Caves a été rattachée à la commune de Orp-Jauche lors des fusions communales.

GENVAL

Centre Touristique
Visitez son parc et son lac

Utilisation entre septembre 1934 et août 1965



Utilisation entre novembre 1935 et septembre 1964

Rejoignez Genvall largement rassemblée autour de son lac de 18 ha qui vous propose « ses promenades romantiques » surtout aux aurores embrumées qui la couvrent d'un manteau de mystère.

Particulièrement riche en beautés naturelles, la vallée de la Lasne est une région résidentielle et agricole. Ses nombreux coteaux boisés, ses marécages en font un lieu de prédilection pour les ornithologues et les botanistes.

ITTRE
Ses vallons
Ses bois - Ses bruyères

Utilisation entre juin 1957 et janvier 1969



Utilisation entre décembre 1973 et janvier 1977

Pays de coteaux, bois, prés et rivières qui évoquent irrésistiblement les Ardennes. Les trésors de l'église, ceux des musées disputeront aux nombreuses promenades du Ry Ternel, de Beaudémont et d'ailleurs le plaisir de vous retenir dans cette région idyllique.

LA HULPE
Centre d'Art

Utilisation depuis avril 1985



La Hulpe, dont le territoire agricole et urbain fut gagné sur la forêt, bénéficia de la présence des maîtres verriers forestiers jusqu'au 18ème puis abrita progressivement d'autres industries jusqu'au 20ème siècle.

De grands architectes y vécurent et recherchèrent l'harmonie en l'homme et la nature. Victor Horta créa une demeure prestigieuse dans la campagne « La Horta Bastide ».

MONT-ST-GUIBERT


Utilisation entre juillet 1973 et juillet 1981



De l'urbanité à la ruralité ? Evoquer la commune de Mont-Saint-Guibert, c'est avoir l'image d'une entité qui se cherche un second souffle : la brasserie vient de fermer et les vestiges de la papeterie s'estompent déjà dans la mémoire collective. Pourtant, la commune possède encore quelques traces de son prestige d'antan. L'imposante ferme de la Grange à la Dime accueille le visiteur et tente de faire oublier la proximité malodorante de la décharge toute proche.

NIVELLES
Cortège de Carnaval
25^{ème} anniversaire
17-11-29

Utilisation entre septembre et décembre 1928



A Nivelles, le carnaval a lieu le dimanche qui suit le mardi gras. Coutume, qui comme le carnaval Aclot (le lundi suivant le cortège) et le tour Sainte- Gertrude (dimanche qui suit le 29 septembre), fait partie du folklore local.

A cela, il faut joindre la tarte « Al Djote » composée de fromage gras, de bettes, de petits oignons hachés et de fines herbes.


Mais il ne faut pas oublier que le patrimoine monumental et artistique de Nivelles est le plus riche de tout le Brabant wallon.

ORP

Son église Romane du XIIème siècle

Son église Romaine du XIIème siècle

Utilisation entre septembre 1948 et décembre 1963




Utilisation entre décembre 1965 et mai 1974

Remarquable édifice de style roman, l'église dédiée aux S.S. Martin et Adèle est sans conteste un des plus beaux exemples de l'art roman brabançon. Cette merveille ne nous est hélas pas parvenue intacte. Le terrible incendie de mai 1940 n'en laissa que les murs, tout le mobilier ayant été détruit. Pour cette raison, lors de la restauration, les spécialistes décidèrent de la réédifier selon son état primitif du XIIème siècle, et en se basant sur les découvertes faites lors du dégagement des ruines.

OTTIGNIES

Ses sites – Ses promenades

Utilisation entre décembre 1956 et septembre 1967



Ottignies-Louvain-La-Neuve, une ville à la campagne ... Un mythe, un leurre ou une réalité ? La question peut se poser tant il est vrai que le secteur primaire prépondérant a pâti d'une urbanisation rapide des localités formant l'entité et d'un changement profond des mentalités. Pourtant, il y a à peine quelques temps, vous vous promenez sur le plateau puis dans les bois de Lauzelle qui fourmillent de sentiers tentants, vous découvrez la ferme de Profondval et son vallon si charmant.

QUENAST

Paves concassés – Briques

Utilisation juillet 1936 et mars 1965



Le porphyre est une pierre très dure, d'origine volcanique employée essentiellement pour la fabrication de pavés. Les carrières de Quenast couvrent une superficie de 140 ha et ont une profondeur de 125 m, elles sont les plus grandes à ciel ouvert d'Europe. Actuellement la production de pavés a été abandonnée mais les carrières sont exploitées pour produire du ballast pour les chemins de fer, du gravier ou moulu pour être mélangé au tarmac et à l'asphalte.

RIXENSART

Perle des Ardennes Brabançonne

Utilisation entre mai 1972 et février 1981





Rixensart et son château, perle de la région : ses jardins à la française déploient leur géométrie colorée au pied d'un quadrilatère élégant à tourelles d'angles, ensemble « Renaissance » d'une rare harmonie.

Même si un observateur attentif peut retrouver, au fil d'une promenade, des traces d'une vie rurale et agricole qui, durant tant de siècles, façonna la commune, il faut bien reconnaître que l'urbanisation du territoire permet aujourd'hui d'évoquer Alphonse Allais qui souhaitait implanter « les villes à la campagne ».

TUBIZE

Gitages en briques - Soieries
Briques
Gitages en briques creuses
Briques de façade

Utilisations entre mai 1935 et octobre 1951



L'agglomération de Tubize est surtout connue pour son industrialisation précoce et poussée. C'est oublier que l'activité de ce village était jadis exclusivement agricole.

Le creusement du canal Charleroi-Bruxelles est sans doute à l'origine de l'expansion de la région.

Même si « la cité de la soie artificielle » n'est plus sur ce plan là que l'ombre d'elle-même, cette région a cependant gardé un étonnant cachet champêtre.

VILLERS-LA-VILLE

VIIIème centenaire abbaye

Utilisation entre février 1947 et décembre 1950



L'abbaye de Villers a été fondée en 1146 à l'invitation de St Bernard. De cette époque, subsistent encore une partie du cloître, les bâtiments des moines et ceux des convertis.

Après la suppression de l'abbaye en 1796, les biens conventuels sont vendus à des particuliers. Peu à peu les bâtiments sont dépouillés de leurs matériaux utiles et tombent progressivement en ruine.


L'Etat les achète en 1893 et restaure peu à peu l'ensemble monumental. Actuellement, la restauration est toujours en cours et vise à consolider les ruines dans leur état existant et sans en modifier l'aspect.

WAVRE

Son centre commercial
Son carillon

Foire commerciale de mars



Foire commerciale de mai



Utilisation entre décembre 1957 et janvier 1964

Wavre s'enorgueillit de posséder un des plus beaux carillons de Wallonie. Inauguré en 1954, il a été offert à la ville par les wavriens soucieux de restaurer la tradition campagnarde de nos villes et villages. Installé dans l'église Saint-Jean-Baptiste, construction gothique classée comme monument depuis 1937, il permet, depuis la place Cardinal Mercier et le jardin de la cure, une écoute optimale.

Utilisation entre février 1952 et mars 1953




Utilisation entre janvier et avril 1954

WATERLOO

Champ de bataille

Son lion - Ses souvenirs de guerre

Commune d'Europe




Utilisation entre juin 1922 et juin 1953

La bataille livrée le 18 juin 1815 par l'armée française, commandée par Napoléon, aux Anglo-Néerlandais, sous les ordres de Wellington, et à une partie de l'armée prussienne du maréchal Blücher, marque la fin des campagnes de la Révolution et de l'Empire. A la tombée de la nuit, 12.000 morts et 35.000 blessés jonchent la plaine de Waterloo.

Érigée de 1824 à 1826, à l'initiative du gouvernement des Pays-Bas, à l'endroit présumé où le Prince d'Orange, qui combattait sous les ordres de Wellington, fut blessé au soir de la bataille, la

butte est une colline artificielle de 43 m. et d'un volume de 290.000 m³ en forme de cône tronqué surmonté d'un lion en fonte de fer, œuvre du sculpteur Van Geel, coulée dans les ateliers de John Cockerill à Seraing. 226 marches mènent au sommet de la butte, d'où l'on jouit d'une vue panoramique sur le champ de bataille. Celui-ci totalise 549 ha répartis sur les communes de Braine-l'Alleud, Lasne et Waterloo. Il fait partie du Patrimoine exceptionnel de Wallonie



Cette oblitération de Louvain-La-Neuve a été retrouvée sur un fragment déchiré et oblitérant un timbre Velghe à 12 fr. Il porte la date du 6 mai 1984. Nous recherchons un exemplaire de bonne qualité afin de le reproduire dans notre étude.

Sources :

- Brochures éditées à l'occasion des journées du patrimoine en Wallonie. 1990-1991-1996-1998-2001.
- Brabant terre d'accueil et de beauté. Fédération touristique de la province du Brabant 1991
- Itinéraires en Roman Pays de Brabant : Editions Artis-Historia, Bruxelles. 1985
- Le patrimoine rural du Brabant Wallon : ouvrage collectif édité à l'initiative du Centre Culturel du B.W. 1996.